

REGIONE AUTONOMA DELLA VALLE D'AOSTA
REGION AUTONOME DE LA VALLEE D'AOSTE

COMUNE DI
COMMUNE DE
GRESSONEY SAINT JEAN

PIANO REGOLATORE
GENERALE COMUNALE

VARIANTE GENERALE DI ADEGUAMENTO
ALLA LEGGE REGIONALE 6 APRILE 1998 N.11

CARTOGRAFIA DI TUTELA E VALORIZZAZIONE
NATURALISTICA

da fraz. Perletto a fraz. Leschelbalmo

P_{2c6}

SCALA 1:2000

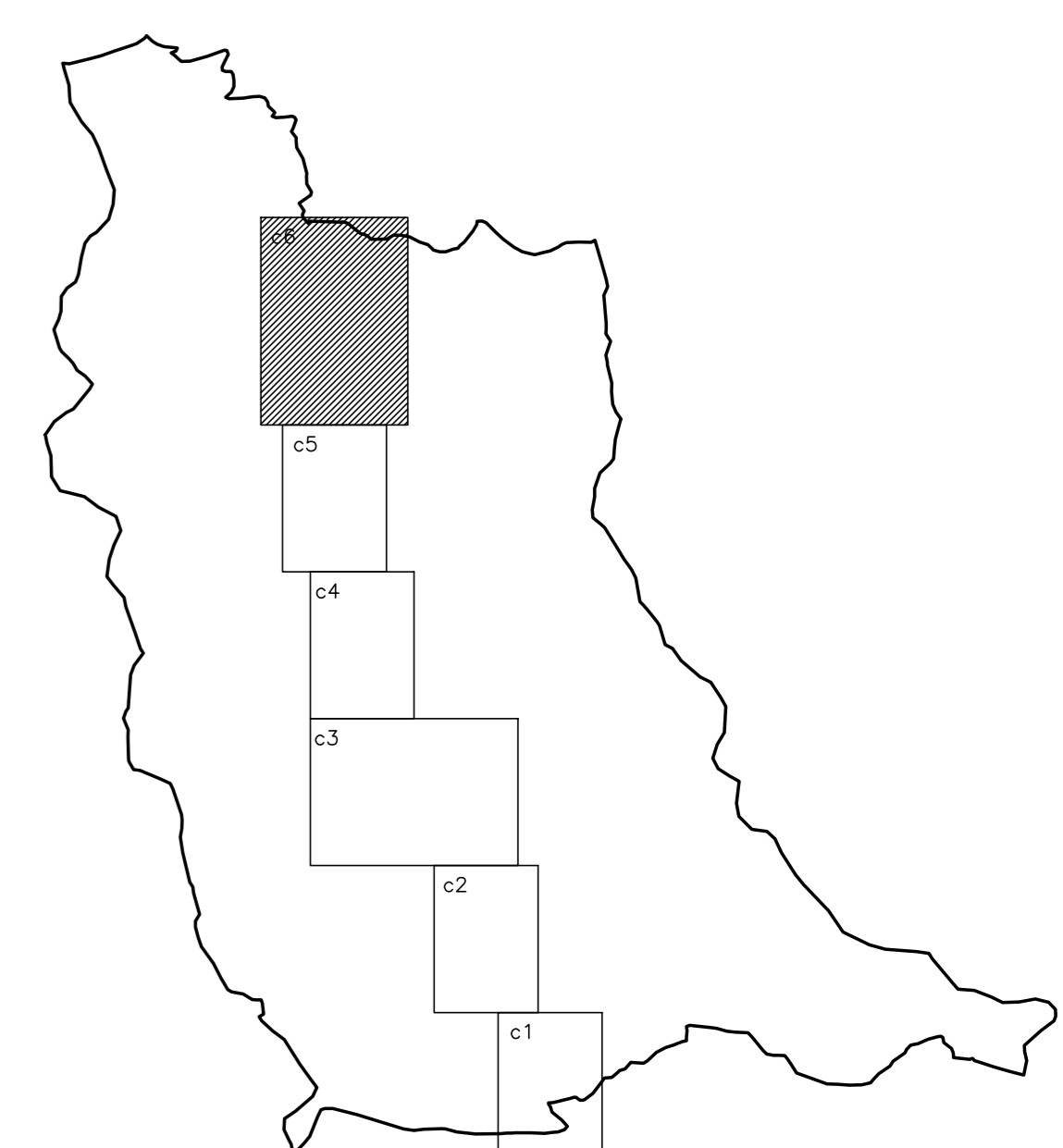
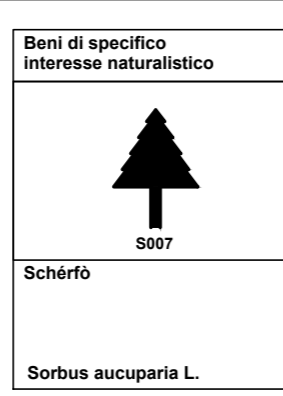
ADOTTATA

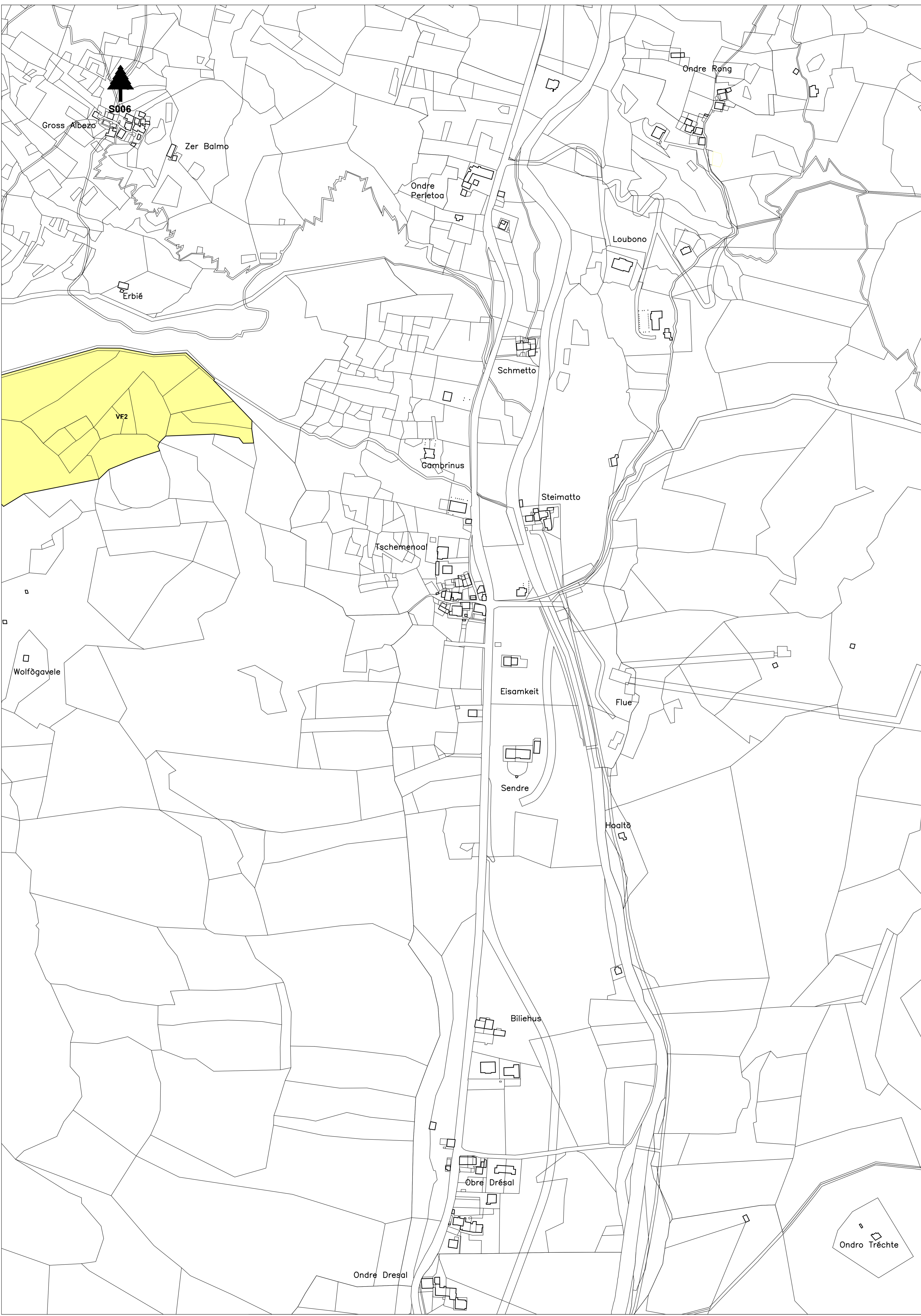
APPROVATA

PROGETTISTI

DOTT. ARCH. GIUSEPPE NEBBIA
DOTT. ARCH. SOLANGE COUILLARD
DOTT. GEOL. STEFANO DE LEO
DOTT. FOR. ITALO GERISE

Beni puntuali di interesse naturalistico





Aree di interesse naturalistico

Area di interesse vegetazionale e forestale
VF2
Friederico Formazione boschiva

Beni puntuali di interesse naturalistico

Beni di specifico interesse naturalistico
Gross Albezo
Acer pseudoplatanus L.

REGIONE AUTONOMA DELLA VALLE D'AOSTA
REGION AUTONOME DE LA VALLEE D'AOSTE

COMUNE DI COMMUNE DE
GRESSONEY SAINT JEAN

**PIANO REGOLATORE
GENERALE COMUNALE**

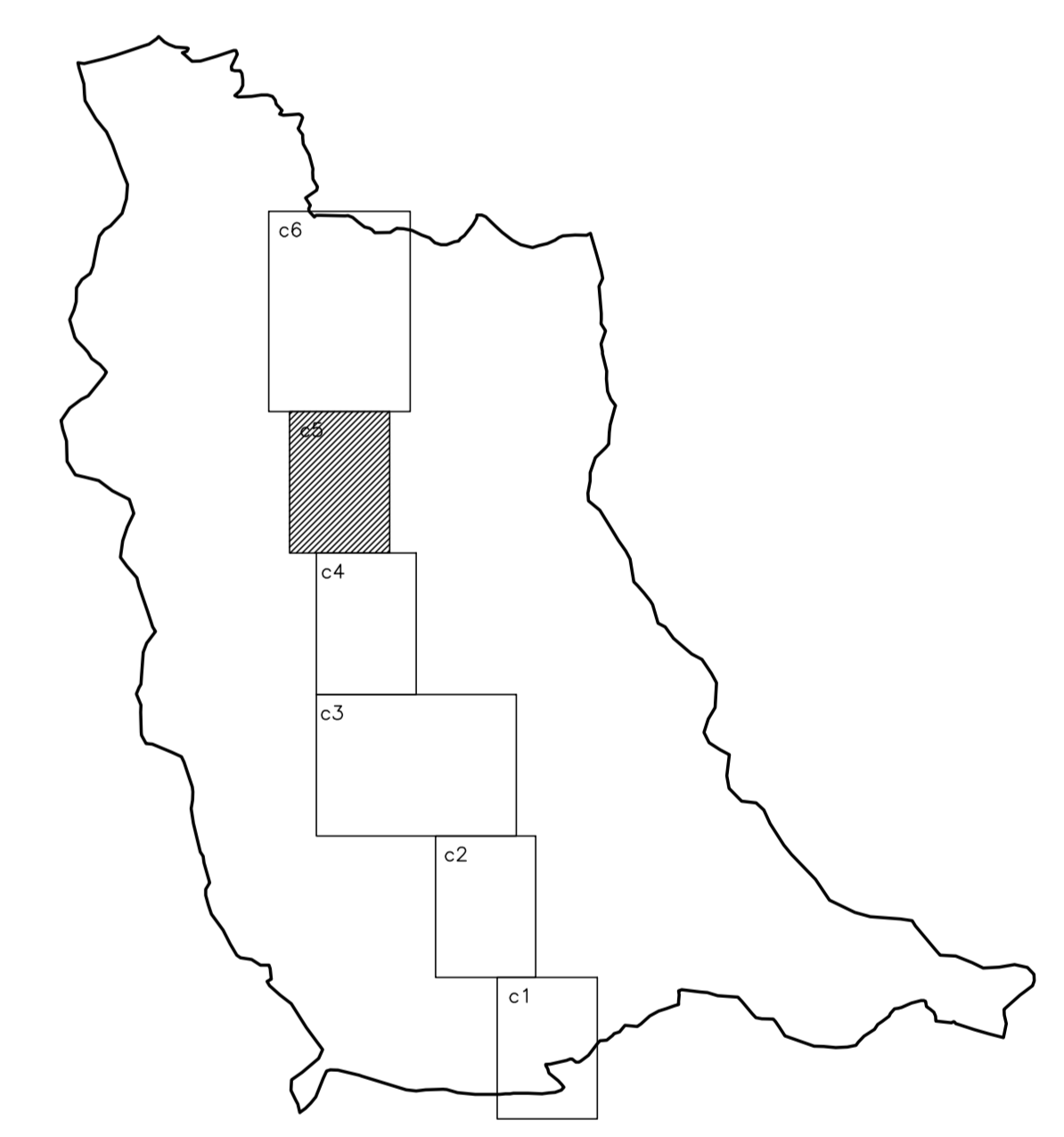
VARIANTE GENERALE DI ADEGUAMENTO
ALLA LEGGE REGIONALE 6 APRILE 1998 N.11

CARTOGRAFIA DI TUTELA E VALORIZZAZIONE
NATURALISTICA

da fraz. Dresal a fraz. Perletoa

P 2c5
SCALA 1:2000

ADOTTATA	
APPROVATA	
PROGETTISTI	DOTT. ARCH. GIUSEPPE NEBBIA DOTT. ARCH. SOLANGE COQUILLARD DOTT. GEOL. STEFANO DE LEO DOTT. FOR. ITALO CERISE





Beni puntuali di interesse naturalistico		
<p>Beni di specifico interesse naturalistico</p> <p>S003</p> <p>Villa Margherita</p> <p>Pinus cembra L. (S) Fagus sylvatica "pedunculata" L. (P) Fagus sylvatica "rubra" L. (S)</p>	<p>Beni di specifico interesse naturalistico</p> <p>S004</p> <p>Chreffo</p> <p>Acer pseudoplatanus L. (S)</p>	<p>Beni di specifico interesse naturalistico</p> <p>S005</p> <p>Chreffo</p> <p>Laburnum alpinum Millier</p>

REGIONE AUTONOMA DELLA VALLE D'AOSTA
 REGION AUTONOME DE LA VALLEE D'AOSTE

COMUNE DI GRESSONEY SAINT JEAN COMMUNE DE GRESSONEY SAINT JEAN

PIANO REGOLATORE GENERALE COMUNALE

VARIANTE GENERALE DI ADEGUAMENTO
 ALLA LEGGE REGIONALE 6 APRILE 1998 N.11

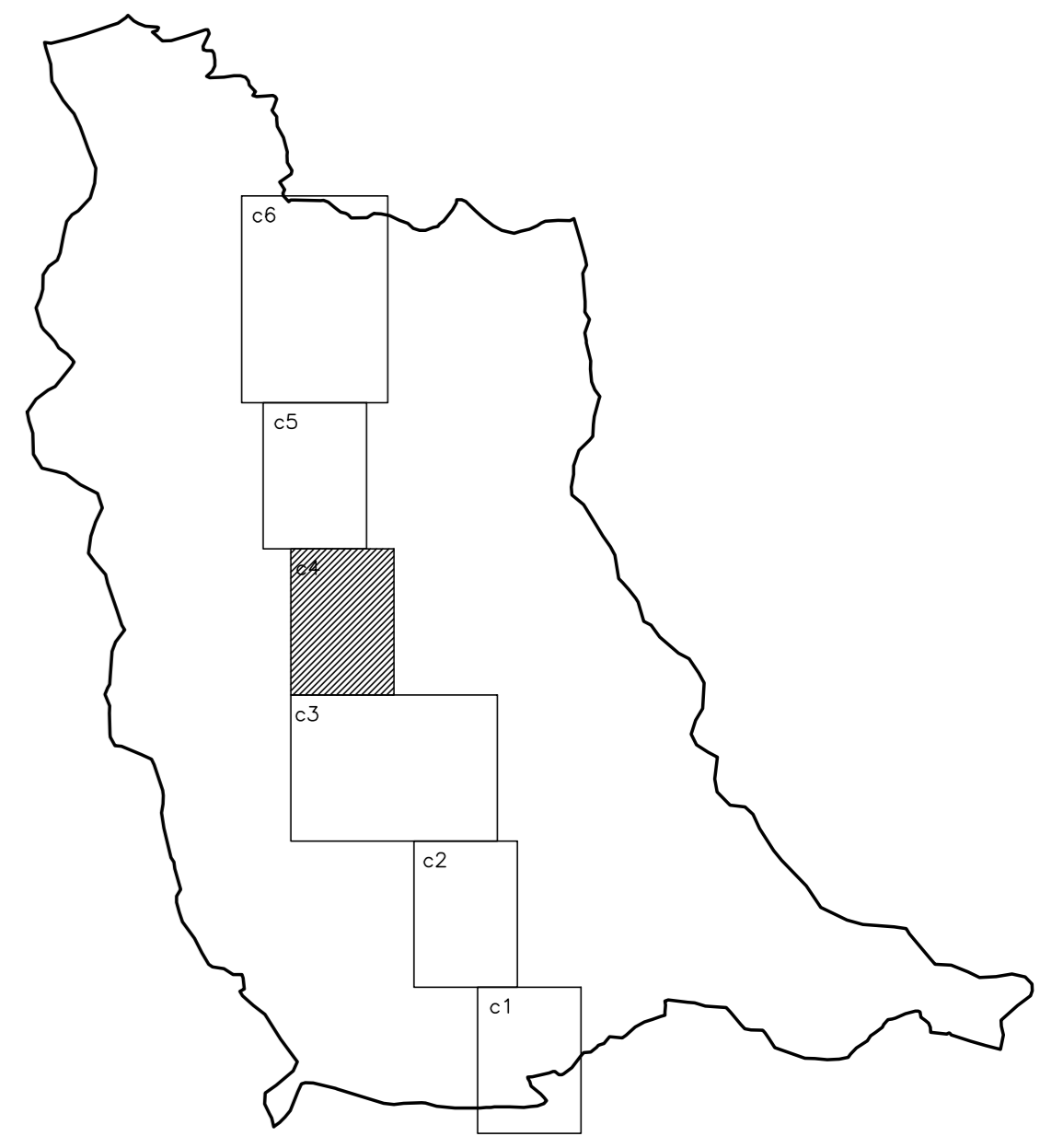
CARTOGRAFIA DI TUTELA E VALORIZZAZIONE NATURALISTICA

P_{2c4} da fraz. Schnacke a fraz. Dresal

SCALA 1:2000

ADOTTATA
 APPROVATA
 PROGETTISTI

DOTT. ARCH. GIUSEPPE NEBBIA
 DOTT. ARCH. SOLANGE COQUILLARD
 DOTT. GEOL. STEFANO DE LEO
 DOTT. FOR. ITALO CERISE





REGIONE AUTONOMA DELLA VALLE D'AOSTA
 REGION AUTONOME DE LA VALLEE D'AOSTE

COMUNE DI GRESSONEY SAINT JEAN COMMUNE DE GRESSONEY SAINT JEAN

PIANO REGOLATORE GENERALE COMUNALE

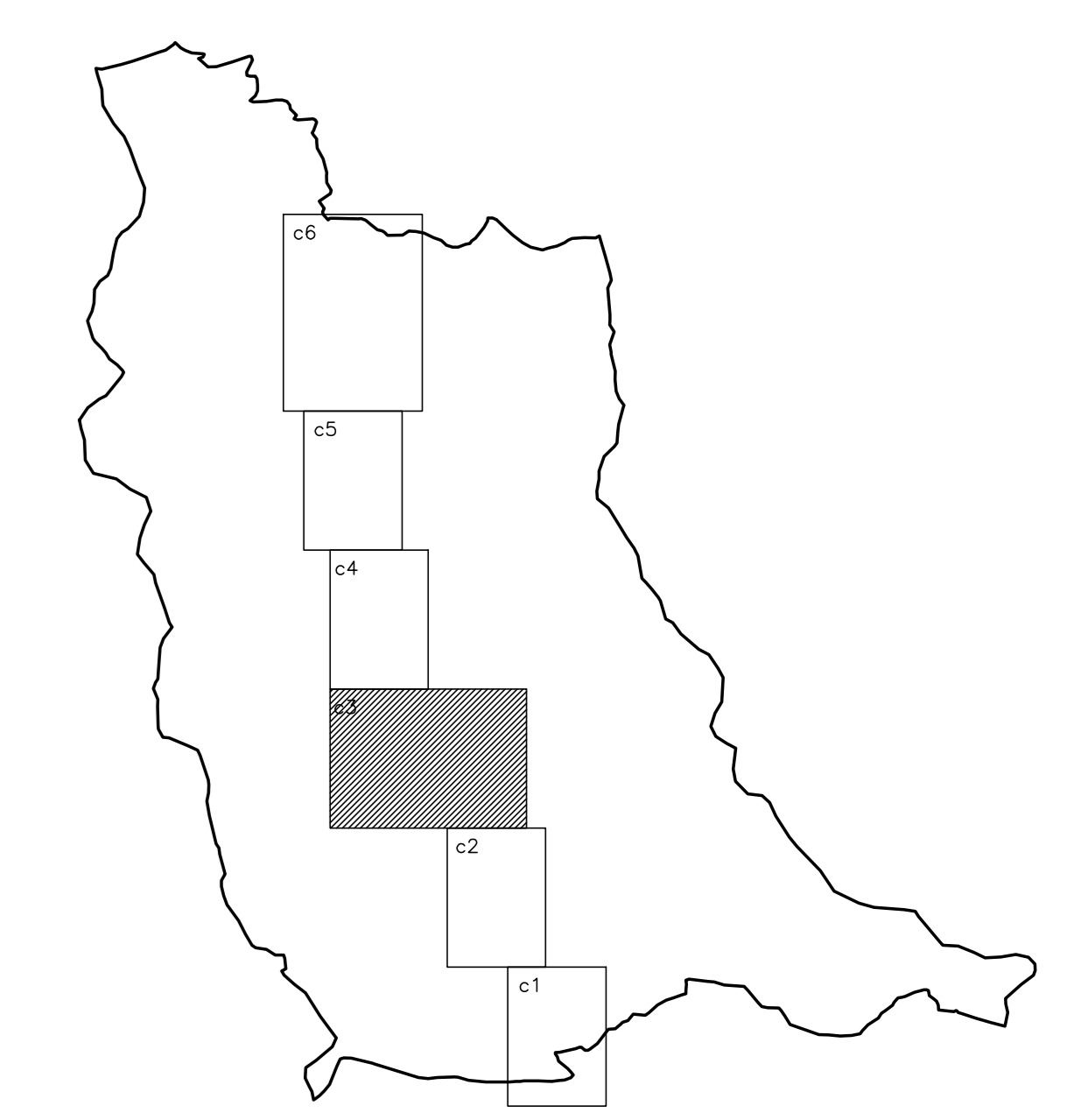
VARIANTE GENERALE DI ADEGUAMENTO
 ALLA LEGGE REGIONALE 6 APRILE 1998 N.11

CARTOGRAFIA DI TUTELA E VALORIZZAZIONE
 NATURALISTICA

P2c3 da fraz. Mettie a fraz. Schnacke

SCALA 1:2000

ADOTTATA
 APPROVATA
 PROGETTISTI: DOTT. ARCH. GIUSEPPE NEBBIA
 DOTT. ARCH. SOLANGE COQUILLARD
 DOTT. GEOL. STEFANO DE LEO
 DOTT. FOR. ITALO CERISE





Aree di interesse naturalistico

<p>Aree di interesse vegetazionale e forestale</p> <p style="text-align: center;">VF1</p> <p>Ondre Possag Foresta di protezione</p>
--

Beni puntuali di interesse naturalistico

<p>Beni di specifico interesse naturalistico</p> <p style="text-align: center;">S022</p> <p>Ondre Possag Fraxinus excelsior L.</p>
--

REGIONE AUTONOMA DELLA VALLE D'AOSTA
REGION AUTONOME DE LA VALLEE D'AOSTE

COMUNE DI COMMUNE DE

GRESSONEY SAINT JEAN

**PIANO REGOLATORE
GENERALE COMUNALE**

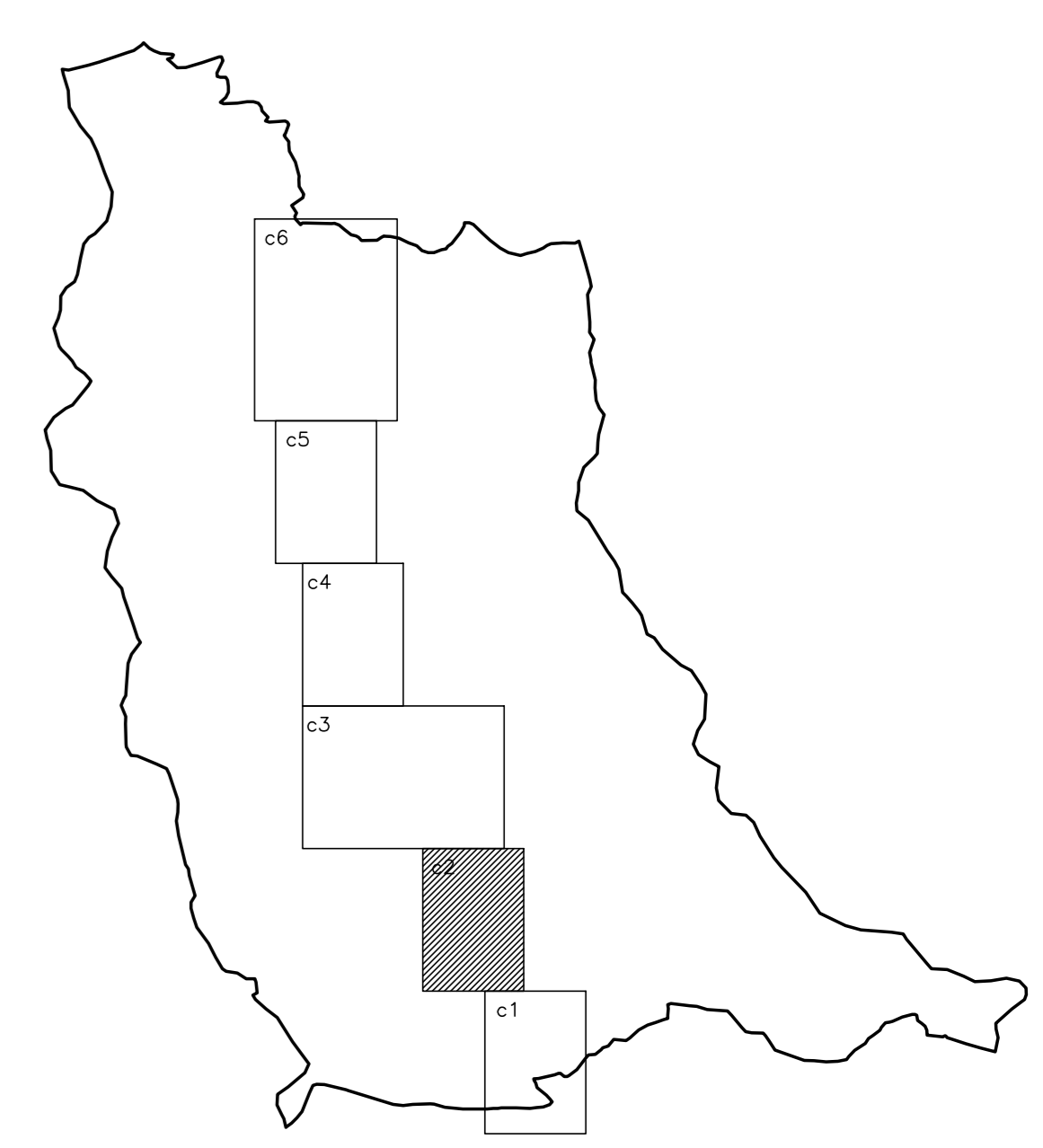
VARIANTE GENERALE DI ADEGUAMENTO
ALLA LEGGE REGIONALE 6 APRILE 1998 N.11

CARTOGRAFIA DI TUTELA E VALORIZZAZIONE
NATURALISTICA

da fraz. Eischtersch-hus a fraz. Mettie

P_{2c2} SCALA 1:2000

ADOTTATA	
APPROVATA	
PROGETTISTI	<p>DOTT. ARCH. GIUSEPPE NEBBIA DOTT. ARCH. SOLANGE COQUILLARD DOTT. GEOL. STEFANO DE LEO DOTT. FOR. ITALO CERISE</p>



S022

Ondre Possag

VF1



Aree di interesse naturalistico

<p style="font-size: small;">Area di interesse vegetazionale e forestale</p> <p style="font-weight: bold; font-size: small;">VF1</p> <p style="font-size: x-small;">Ondre Posaag Foresta di protezione</p>
--

REGIONE AUTONOMA DELLA VALLE D'AOSTA
REGION AUTONOME DE LA VALLEE D'AOSTE

COMUNE DI COMMUNE DE
GRESSONEY SAINT JEAN

**PIANO REGOLATORE
GENERALE COMUNALE**

VARIANTE GENERALE DI ADEGUAMENTO
ALLA LEGGE REGIONALE 6 APRILE 1998 N.11

CARTOGRAFIA DI TUTELA E VALORIZZAZIONE
NATURALISTICA

da fraz. Esschleio a fraz. Eischtersch-hus

SCALA 1:2000

<p style="font-size: x-small;">ADOTTATA</p> <p style="font-size: x-small;">APPROVATA</p> <p style="font-size: x-small;">PROGETTISTI</p>	<p style="font-size: x-small;"> DOTT. ARCH. GIUSEPPE NEBBIA DOTT. ARCH. SOLANGE COQUILLARD DOTT. GEOL. STEFANO DE LEO DOTT. FOR. ITALO CERISE </p>
---	---

